

LA CÁMARA DE DIPUTADOS DE LA PROVINCIA, SANCIONA CON FUERZA DE

L E Y :

**ARTÍCULO 1º.-** Créase el "Parque Provincial Arqueológico Olongasta" de acuerdo a los objetivos de protección del Patrimonio Cultural que establece la Ley Nacional N° 25.743 y la Ley Provincial N° 6.589, cuya jurisdicción de aplicación corresponde a la Secretaría de Culturas, a través de su área específica de Patrimonio Cultural.-

**ARTÍCULO 2º.-** Determinase que el Parque creado por el Artículo precedente abarcará la superficie comprendida en el trazado existente en la Dirección de Patrimonio de la Secretaría de Culturas, abarcando ocho departamentos de la región Llanos Norte y Sur (Independencia, Chamental, General Belgrano, General Ángel Vicente Peñaloza, Rosario Vera Peñaloza, General Ocampo, General Juan Facundo Quiroga y General San Martín), que como Anexo I forma parte integrante de la presente Ley. El Órgano de Aplicación precisará en detalle las áreas incluidas y si correspondiere, los límites definitivos de las mismas.-

**ARTÍCULO 3º.-** Se establece en el Anexo, mapa de aéreas protegidas y nomenclatura catastral que establece la ubicación del Parque Provincial Arqueológico Olongasta.-

**ARTÍCULO 4º.-** Establézcase que el Órgano de Aplicación deberá elaborar, en un plazo no mayor de ciento ochenta (180) días, el "Plan Director" o "Plan de Manejo", en concordancia con los preceptos de la Ley N° 6.589.-

**ARTÍCULO 5º.-** Establézcase que el Plan mencionado en el Artículo precedente deberá contemplar una articulación de los valores culturales y naturales, con la proyección regional y la realidad social existente en cada zona.-

**ARTÍCULO 6º.-** Establézcase que para la elaboración del "Plan de Manejo" y para su posterior ejecución, el Órgano de Aplicación deberá crear una Mesa Coordinadora para la gestión del Parque Arqueológico. Las recomendaciones de esta mesa tendrán un carácter vinculante y estará integrada por miembros de los estados municipales abarcados, en particular de sus áreas de Cultura, Turismo y/o Ambiente, por profesionales del campo de la Arqueología e Historia y asimismo, por representantes del Parque Arqueológico Olongasta (PAO) de la localidad de Tama.-

**ARTÍCULO 7º.-** Reconócese la tarea académica y pedagógica realizada por el PAO, con un equipo coordinado por investigadores del Consejo Nacional de Investigaciones Científicas y Técnicas (CONICET), e invítase a participar protagónicamente en actividades científicas y educativas en torno a la valorización del patrimonio cultural del Parque Provincial creado.-

**ARTÍCULO 8º.-** Reconócese a la Cultura y al Turismo como ejes transversales en la gestión integral del patrimonio para el desarrollo sostenible de toda la región de Los Llanos, y como dinamizadores que contribuyen y garantizan el uso público del mismo fortaleciendo los lazos de identidad, el sentido de pertenencia y el afianzamiento de las economías locales.-

## 10.363

FUNCION LEGISLATIVA  
LA RIOJA

"2020 - Año del Bicentenario de la Autonomía de la Provincia de La Rioja" - Ley Nº 10.222

**ARTÍCULO 9º.-** Establézcase los siguientes objetivos del Parque Provincial Arqueológico Olongasta:

- a) Considerar en forma integrada los objetivos de conservación de los bienes arqueológicos del período pre y post-hispánico, con los valores culturales inmateriales, paisajísticos y naturales distribuidos por el territorio.
- b) Considerar pautas específicas para las diferentes unidades de conservación y promoción social, las cuales deberán ser desplegadas en forma compatible con las realidades, necesidades y propósitos de desarrollo sostenible, respetuosos de los valores culturales e identitarios de la región.
- c) Considerar al Parque como un núcleo dinamizador de políticas que visualicen y promuevan los valores existentes en Los Llanos, (usos tradicionales del suelo, labores científicas, educativas y turísticas), para el desarrollo sostenible y sustentable de las comunidades y el territorio.-

**ARTÍCULO 10º.-** Determinanse para el Parque los siguientes criterios de conservación:

- a) Proteger los vestigios arqueológicos, atendiéndolos con la debida competencia en la materia (medidas de seguridad, restauración, recuperación, puesta en valor).
- b) Preservar la identidad de los paisajes, en base a la necesaria compatibilización entre los componentes naturales, vestigios culturales y presencia humana respetuosa de los mismos (sus actividades, realizaciones, obras, construcciones varias, nuevos asentamientos).
- c) Promover estudios de los bienes arqueológicos que permitan conocer contenidos históricos acerca de los procesos sociales del pasado y asimismo, diseñar políticas tendientes a la conservación y preservación de dichos vestigios.-

**ARTÍCULO 11º.-** El Estado Provincial procurará conciliar los intereses públicos y privados concurrentes a la preservación de los patrimonios involucrados. Para su promoción podrá establecer auspicios compensatorios que favorezcan su concreción y resulten convenientes para los fines de desarrollo del Parque.-

**ARTÍCULO 12º.-** El Gobierno Provincial arbitrará las formas y determinará las modalidades financiero-contables que permitan la adecuada admisión y aprovechamiento de fondos otorgados por organismos nacionales e internacionales, para apoyar la protección, investigación, difusión y educación de los valores culturales, en especial aquellos concedidos con precisos destinos de utilización y taxativas condiciones que reglen su disponibilidad.-

**ARTÍCULO 13º.-** Derógase toda Norma legal que se oponga a la aplicación de la presente Ley.-

# 10.363

FUNCION LEGISLATIVA  
LA RIOJA

"2020 – Año del Bicentenario de la Autonomía de la Provincia de La Rioja" – Ley Nº 10.222

**ARTÍCULO 14°.-** Comuníquese, publíquese, insértese en el Registro Oficial y archívese.-

Dada en la Sala de Sesiones de la Legislatura de la Provincia, en La Rioja, 135° Período Legislativo, a diez días del mes de diciembre del año dos mil veinte. Proyecto presentado por los diputados **ÁNGEL JOSÉ ALBARRACÍN, GERMÁN ENRIQUE DÍAZ, CARLOS ALBERTO FERNÁNDEZ, RAMON ALFREDO ALLENDES, HUGO DANIEL MIRANDA, NICOLASA CRISTINA SÁUL, CÉSAR URIEL VARGAS, CARLA NOELIA ALIENDRO, CARLOS RENZO CASTRO, NÉSTOR MANUEL BARRERA, ANTONIO ROBERTO GODOY, CLAUDIO RODRIGO AKIKI, JUAN RAMÓN ROMERO, GABRIELA MARÍA AMOROSO FERNÁNDEZ, HUGO RAÚL PÁEZ y ANTONIO ARSENIO SOTOMAYOR.-**

L E Y Nº 10.363.-

FIRMADO:

**DRA. MARÍA FLORENCIA LÓPEZ – PRESIDENTE – CÁMARA DE DIPUTADOS**

**DR. JUAN MANUEL ÁRTICO – SECRETARIO LEGISLATIVO**

ES COPIA FIEL DEL ORIGINAL

  
**DR. JUAN MANUEL ÁRTICO**  
**SECRETARIO LEGISLATIVO**  
**FUNCION LEGISLATIVA - LA RIOJA**

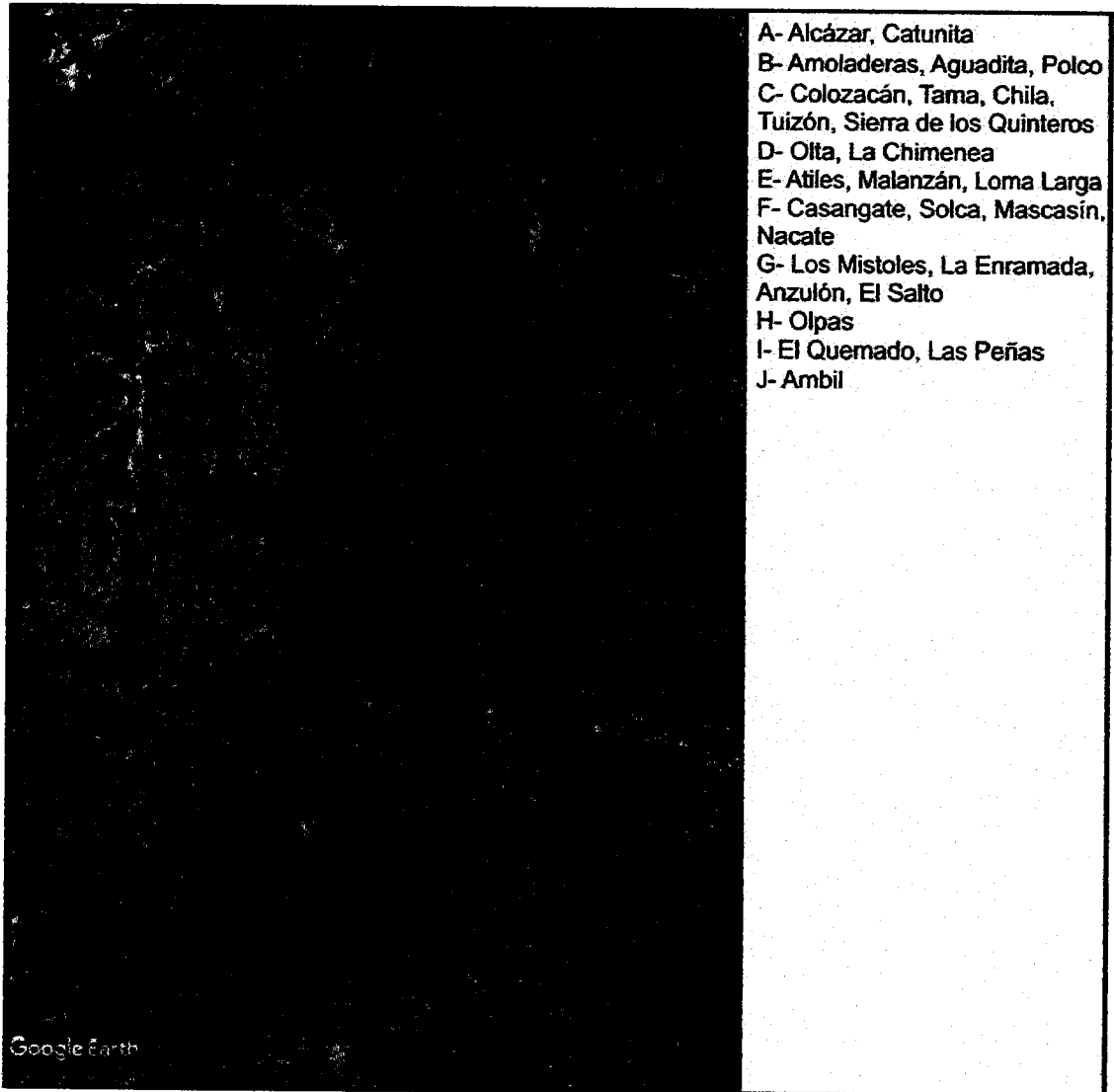
10.363

FUNCION LEGISLATIVA  
LA RIOJA

ANEXO

ÁREAS ARQUEOLÓGICAS PROTEGIDAS  
PARQUE PROVINCIAL AQUEOLOGICO OLONGASTA

*“2020 – Año del Bicentenario de la Autonomía de la Provincia de La Rioja” – Ley Nº 10.222*



*J*

10.363

FUNCION LEGISLATIVA  
LA RIOJA

PARQUE PROVINCIAL AQUEOLOGICO OLONGASTA  
NOMENCLATURA CATASTRAL

ÁREA A

ÁREA A Área (perímetro)	Latitud Sur	Longitud Oeste
Alcázar - Catunita	30° 11' 50.00" S.	66° 33' 00.56" W.
	30° 11' 54.78" S.	66° 32' 34.59" W.
	30° 13' 00.55" S.	66° 31' 53.40" W.
	30° 15' 23.94" S.	66° 31' 05.58" W.
	30° 18' 28.63" S.	66° 30' 23.74" W.
	30° 20' 20.15" S.	66° 29' 18.19" W.
	30° 23' 30.90" S.	66° 28' 13.05" W.
	30° 24' 02.26" S.	66° 28' 28.02" W.
	30° 22' 47.87" S.	66° 32' 04.92" W.
	30° 22' 33.14" S.	66° 33' 02.05" W.
	30° 20' 56.87" S.	66° 33' 38.38" W.
	30° 15' 50.44" S.	66° 33' 58.43" W.
	30° 13' 02.76" S.	66° 33' 55.78" W.
	30° 12' 07.62" S.	66° 33' 35.52" W.

ÁREA B

Área (perímetro)	Latitud Sur	Longitud Oeste
Amoladeras - La Aguadita - Polco	30° 22' 15.36" S.	66° 27' 06.27" W.
	30° 21' 56.08" S.	66° 26' 17.57" W.
	30° 21' 48.60" S.	66° 25' 09.45" W.
	30° 21' 37.93" S.	66° 24' 29.52" W.
	30° 21' 35.49" S.	66° 23' 47.14" W.
	30° 22' 05.07" S.	66° 22' 16.64" W.
	30° 22' 47.17" S.	66° 21' 24.94" W.
	30° 25' 03.26" S.	66° 20' 15.71" W.
	30° 25' 37.57" S.	66° 20' 19.70" W.
	30° 26' 14.95" S.	66° 20' 52.34" W.
	30° 27' 49.54" S.	66° 21' 48.08" W.
	30° 28' 00.97" S.	66° 22' 02.34" W.
	30° 28' 25.54" S.	66° 23' 22.38" W.
	30° 28' 35.74" S.	66° 24' 35.00" W.
	30° 28' 28.60" S.	66° 25' 29.61" W.
	30° 28' 13.40" S.	66° 25' 55.62" W.
	30° 26' 30.40" S.	66° 26' 29.92" W.
	30° 24' 38.78" S.	66° 27' 28.00" W.
	30° 23' 25.89" S.	66° 27' 40.87" W.
30° 22' 30.73" S.	66° 27' 21.97" W.	

"2020 - Año del Bicentenario de la Autonomía de la Provincia de La Rioja" - Ley Nº 10.222

# 10.363

FUNCION LEGISLATIVA  
LA RIOJA

## ÁREA C

Área (perímetro)	Latitud Sur	Longitud Oeste
Colozacán - Tama - Chila - Tuizón - Sierra de los Quinteros	30° 25' 04.18" S.	66° 32' 52.85" W.
	30° 24' 50.87" S.	66° 32' 16.29" W.
	30° 25' 33.63" S.	66° 28' 40.16" W.
	30° 26' 23.38" S.	66° 26' 50.73" W.
	30° 29' 05.37" S.	66° 25' 59.87" W.
	30° 30' 11.15" S.	66° 25' 55.66" W.
	30° 33' 15.97" S.	66° 24' 44.45" W.
	30° 34' 10.06" S.	66° 24' 35.23" W.
	30° 35' 21.34" S.	66° 24' 47.48" W.
	30° 35' 59.19" S.	66° 25' 15.67" W.
	30° 35' 23.76" S.	66° 26' 59.05" W.
	30° 34' 17.58" S.	66° 31' 12.91" W.
	30° 33' 49.46" S.	66° 31' 57.48" W.
	30° 32' 07.26" S.	66° 32' 27.58" W.
	30° 27' 35.42" S.	66° 33' 12.86" W.
	30° 25' 47.93" S.	66° 33' 11.61" W.

## ÁREA D

Área (perímetro)	Latitud Sur	Longitud Oeste
Olta - La Chimenea	30° 36' 26.05" S.	66° 21' 36.45" W.
	30° 36' 27.22" S.	66° 19' 52.08" W.
	30° 36' 55.66" S.	66° 19' 09.78" W.
	30° 37' 05.31" S.	66° 18' 15.35" W.
	30° 36' 03.45" S.	66° 15' 30.76" W.
	30° 36' 24.54" S.	66° 14' 22.16" W.
	30° 36' 24.44" S.	66° 11' 00.23" W.
	30° 36' 55.06" S.	66° 09' 52.89" W.
	30° 39' 01.17" S.	66° 08' 04.10" W.
	30° 39' 26.79" S.	66° 08' 14.08" W.
	30° 41' 27.59" S.	66° 12' 05.69" W.
	30° 41' 33.67" S.	66° 14' 16.78" W.
	30° 41' 51.47" S.	66° 14' 53.91" W.
	30° 41' 40.40" S.	66° 15' 50.53" W.
	30° 40' 55.64" S.	66° 16' 55.77" W.
	30° 39' 24.19" S.	66° 17' 59.78" W.
	30° 39' 01.50" S.	66° 18' 43.02" W.
	30° 39' 22.10" S.	66° 21' 24.58" W.
	30° 39' 01.30" S.	66° 22' 09.35" W.
	30° 38' 22.30" S.	66° 22' 36.67" W.
30° 37' 37.71" S.	66° 22' 39.37" W.	
30° 36' 54.06" S.	66° 22' 19.63" W.	

"2020 - Año del Bicentenario de la Autonomía de la Provincia de La Rioja" - Ley Nº 10.222

10.363

FUNCION LEGISLATIVA  
LA RIOJA

ÁREA E

Área (perímetro)	Latitud Sur	Longitud Oeste
Atilés - Malanzán - Loma Larga	30° 43' 09.30" S.	66° 41' 35.32" W.
	30° 42' 56.76" S.	66° 40' 46.43" W.
	30° 42' 58.35" S.	66° 39' 32.53" W.
	30° 43' 06.82" S.	66° 38' 34.95" W.
	30° 43' 25.25" S.	66° 38' 19.04" W.
	30° 44' 36.01" S.	66° 38' 18.87" W.
	30° 45' 25.04" S.	66° 38' 32.52" W.
	30° 46' 28.79" S.	66° 38' 11.91" W.
	30° 46' 56.32" S.	66° 37' 48.72" W.
	30° 47' 27.96" S.	66° 36' 21.93" W.
	30° 47' 32.59" S.	66° 35' 09.83" W.
	30° 46' 55.21" S.	66° 33' 37.40" W.
	30° 46' 47.62" S.	66° 31' 40.47" W.
	30° 46' 42.29" S.	66° 30' 23.87" W.
	30° 47' 54.18" S.	66° 29' 20.35" W.
	30° 48' 53.40" S.	66° 29' 20.18" W.
	30° 49' 34.83" S.	66° 29' 58.68" W.
	30° 50' 08.01" S.	66° 31' 47.30" W.
	30° 50' 23.03" S.	66° 35' 16.74" W.
	30° 50' 22.11" S.	66° 37' 15.33" W.
	30° 50' 02.07" S.	66° 39' 15.84" W.
	30° 49' 42.50" S.	66° 40' 01.62" W.
	30° 49' 02.13" S.	66° 40' 40.16" W.
30° 48' 30.03" S.	66° 41' 39.94" W.	
30° 47' 10.54" S.	66° 41' 55.18" W.	
30° 45' 16.41" S.	66° 41' 32.41" W.	
30° 43' 29.71" S.	66° 41' 45.05" W.	

ÁREA F

Área (perímetro)	Latitud Sur	Longitud Oeste
Casangate - Solca - Mascasín - Nacate	30° 45' 42.61" S.	66° 29' 43.05" W.
	30° 45' 15.16" S.	66° 29' 20.00" W.
	30° 44' 55.01" S.	66° 28' 45.83" W.
	30° 44' 36.96" S.	66° 27' 39.80" W.
	30° 44' 40.29" S.	66° 27' 16.52" W.
	30° 45' 16.29" S.	66° 26' 34.03" W.
	30° 45' 44.65" S.	66° 25' 35.23" W.
	30° 46' 04.08" S.	66° 25' 09.60" W.
	30° 47' 02.58" S.	66° 24' 38.49" W.
	30° 49' 29.03" S.	66° 24' 23.28" W.
	30° 51' 45.67" S.	66° 24' 51.92" W.
	30° 52' 25.69" S.	66° 25' 18.03" W.

"2020 - Año del Bicentenario de la Autonomía de la Provincia de La Rioja" - Ley Nº 10.222

10.363

FUNCION LEGISLATIVA  
LA RIOJA

ÁREA F

Área (perímetro)	Latitud Sur	Longitud Oeste
Casangate - Solca - Mascasín - Nacate	30° 53' 19.52" S.	66° 25' 27.98" W.
	30° 53' 43.99" S.	66° 25' 44.15" W.
	30° 53' 46.57" S.	66° 25' 56.69" W.
	30° 53' 38.74" S.	66° 26' 28.69" W.
	30° 52' 59.65" S.	66° 26' 58.11" W.
	30° 52' 34.10" S.	66° 26' 57.96" W.
	30° 51' 29.55" S.	66° 26' 39.63" W.
	30° 51' 01.79" S.	66° 26' 14.44" W.
	30° 50' 29.83" S.	66° 26' 04.46" W.
	30° 49' 41.10" S.	66° 26' 05.03" W.
	30° 48' 57.75" S.	66° 25' 47.43" W.
	30° 48' 31.76" S.	66° 25' 54.21" W.
	30° 47' 34.72" S.	66° 25' 56.89" W.
	30° 46' 24.14" S.	66° 26' 44.03" W.
	30° 46' 15.44" S.	66° 27' 24.66" W.
	30° 47' 05.32" S.	66° 29' 20.60" W.
30° 46' 56.00" S.	66° 29' 34.72" W.	
30° 46' 15.42" S.	66° 29' 47.58" W.	

ÁREA G

Área (perímetro)	Latitud Sur	Longitud Oeste
Los Mistoles - La Enramada - Anzulón - El Salto	30° 47' 45.35" S.	66° 19' 44.32" W.
	30° 47' 31.75" S.	66° 18' 51.90" W.
	30° 47' 50.30" S.	66° 17' 59.52" W.
	30° 48' 13.95" S.	66° 17' 30.26" W.
	30° 49' 06.04" S.	66° 17' 08.22" W.
	30° 50' 26.04" S.	66° 15' 51.23" W.
	30° 52' 05.54" S.	66° 15' 29.77" W.
	30° 52' 18.78" S.	66° 15' 33.96" W.
	30° 52' 38.94" S.	66° 15' 00.75" W.
	30° 53' 06.72" S.	66° 14' 58.68" W.
	30° 53' 17.04" S.	66° 15' 03.98" W.
	30° 53' 25.81" S.	66° 15' 19.24" W.
	30° 53' 25.65" S.	66° 15' 50.86" W.
	30° 51' 30.50" S.	66° 17' 42.35" W.
	30° 48' 20.63" S.	66° 19' 53.41" W.

"2020 - Año del Bicentenario de la Autonomía de la Provincia de La Rioja" - Ley Nº 10.222

# 10.363

FUNCION LEGISLATIVA  
LA RIOJA

## ÁREA H

Área (perímetro)	Latitud Sur	Longitud Oeste
Olpas	30° 47' 41.27" S.	66° 15' 06.63" W.
	30° 47' 36.71" S.	66° 14' 58.41" W.
	30° 47' 38.75" S.	66° 14' 35.00" W.
	30° 48' 15.69" S.	66° 13' 56.72" W.
	30° 48' 38.64" S.	66° 13' 51.98" W.
	30° 48' 49.51" S.	66° 14' 02.41" W.
	30° 48' 52.00" S.	66° 14' 19.34" W.
	30° 48' 50.97" S.	66° 14' 28.61" W.
	30° 49' 01.38" S.	66° 14' 57.83" W.
	30° 48' 52.37" S.	66° 15' 32.55" W.
	30° 48' 47.72" S.	66° 15' 39.49" W.
	30° 48' 40.59" S.	66° 15' 44.77" W.
	30° 48' 31.40" S.	66° 15' 45.53" W.
	30° 48' 17.11" S.	66° 15' 40.94" W.
	30° 48' 09.01" S.	66° 15' 34.33" W.
	30° 48' 02.26" S.	66° 15' 23.04" W.
	30° 48' 00.38" S.	66° 15' 14.90" W.
30° 47' 51.01" S.	66° 15' 09.42" W.	

## ÁREA I

Área (perímetro)	Latitud Sur	Longitud Oeste
El Quemado - Las Peñas	30° 58' 36.12" S.	66° 21' 35.02" W.
	30° 58' 38.86" S.	66° 21' 18.91" W.
	30° 58' 50.21" S.	66° 21' 04.96" W.
	30° 59' 11.85" S.	66° 20' 56.67" W.
	30° 59' 47.48" S.	66° 21' 22.14" W.
	30° 59' 59.49" S.	66° 21' 36.72" W.
	31° 00' 09.52" S.	66° 22' 01.23" W.
	31° 00' 00.73" S.	66° 22' 13.11" W.
	30° 59' 38.27" S.	66° 22' 11.72" W.
	30° 59' 17.28" S.	66° 22' 02.08" W.
	30° 58' 53.30" S.	66° 21' 43.04" W.

"2020 - Año del Bicentenario de la Autonomía de la Provincia de La Rioja" - Ley Nº 10.222


# 10.363


FUNCION LEGISLATIVA  
LA RIOJA

## ÁREA J

Área (perímetro)	Latitud Sur	Longitud Oeste
Ambil	31° 01' 53.40" S.	66° 19' 49.32" W.
	31° 03' 10.60" S.	66° 18' 57.25" W.
	31° 04' 51.85" S.	66° 17' 51.79" W.
	31° 05' 38.73" S.	66° 18' 06.14" W.
	31° 07' 02.10" S.	66° 19' 44.78" W.
	31° 07' 27.47" S.	66° 19' 53.00" W.
	31° 08' 10.86" S.	66° 20' 30.18" W.
	31° 08' 08.40" S.	66° 21' 00.42" W.
	31° 07' 46.51" S.	66° 21' 43.67" W.
	31° 06' 58.79" S.	66° 21' 54.56" W.
	31° 05' 10.58" S.	66° 21' 55.45" W.
	31° 04' 26.50" S.	66° 21' 41.92" W.
	31° 03' 18.32" S.	66° 20' 46.10" W.
	31° 02' 43.56" S.	66° 20' 32.34" W.

ES COPIA FIEL DEL ORIGINAL



  
D. JUAN MANUEL ARTICO  
SECRETARIO LEGISLATIVO  
FUNCION LEGISLATIVA - LA RIOJA